




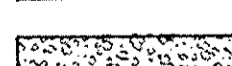




PARCELA INCLUIDA  
 PROPIEDAD =  
 D. JULIAN HITTA GOMEZ  
 SUPERFICIE = 6.330 M<sup>2</sup>

COMISION PROVINCIAL DE URBANISMO  
 Aprobado por acuerdo de  
 16 DIC. 1996



-  PARCELA INCLUIDA SUPERFICIE 6.330 M<sup>2</sup>  
Normativa Aplicable: UNIFAMILIAR
-  LIMITE DE SUELO URBANO
-  CASCO ANTIGUO
-  AMPLIACION DE CASCO
-  UNIFAMILIAR
-  SUELO DE ESPECIAL PROTECCION
-  SUELO NO APTO PARA URBANIZAR

*Handwritten signature and date: 17/12/95*

 ARQUITECTURA Y URBANISMO	PROYECTO	MODIFICACION PUNTUAL DE LAS NORMAS SUBSIDIARIAS DE CENTENERA	
	SITUACION	PARCELA 345, POLIGONO 25 DE CONCENTRACION	
	LOCALIDAD	CENTENERA - (GUADALAJARA)	
	ESCALA	1/2.000	Plano No
	FECHA	MODIFICACION DE LA DELIMITACION DE SUELO	
	DIC. - 1994	Arquitecto:	GERMAN HERRANZ LOPEZ EXCMO. AYUNTAMIENTO CENTENERA